



МИНИСТЕРСТВО
ЭКОНОМИЧЕСКОГО РАЗВИТИЯ
И ПРОМЫШЛЕННОСТИ
РЕСПУБЛИКИ КАРЕЛИЯ



КОРПОРАЦИЯ
РАЗВИТИЯ
РЕСПУБЛИКИ
КАРЕЛИЯ

ИНВЕСТИЦИОННЫЙ ПАСПОРТ АРКТИЧЕСКОЙ ТЕРРИТОРИИ РЕСПУБЛИКИ КАРЕЛИЯ

ТЕЛЕФОН: [8 814 244-54-00](tel:88142445400)

ПОЧТА: ARCTIC@KR-RK.RU

6 МУНИЦИПАЛЬНЫХ ОБРАЗОВАНИЙ РЕСПУБЛИКИ КАРЕЛИЯ ВХОДЯТ В СОСТАВ АРКТИЧЕСКОЙ ЗОНЫ РОССИЙСКОЙ ФЕДЕРАЦИИ

КОСТОМУКШСКИЙ, ЛОУХСКИЙ, КЕМСКИЙ,
БЕЛОМОРСКИЙ, СЕГЕЖСКИЙ, КАЛЕВАЛЬСКИЙ РАЙОНЫ

В настоящее время 38% территории Карелии находится в Арктике, а в связи с установлением специального экономического режима у наших «арктических» предпринимателей и организаций появился шанс воспользоваться федеральными, региональными и местными преференциями.



Преимущества Республики Карелия

- Общая протяжённая граница с Финляндской Республикой
- Развитая пограничная и дорожная инфраструктура
- Формирование на территории Республики Карелия общероссийских коридоров позволит реконструировать следующие автомобильные МАПП:

«Суоперя» дорога регионального значения

Р-21 «Кола» – Пяозерский – МАПП «Суоперя»

Планируется передача автомобильной дороги протяженностью 160 км в федеральную собственность, это обеспечит её нормативное состояние и позволит увеличить поток туристов в национальный парк «Паанаярви»

Подъезд к г. Кемь и г. Беломорск

С 1 июня 2020 года автодороги переданы в федеральную собственность, это обеспечит их нормативное состояние и позволит увеличить поток туристов, посещающих Соловецкий архипелаг

Соловецкий архипелаг

Р-21 «Кола» – Калевала – Лонка

В рамках реализации национального проекта «Безопасные и качественные автомобильные дороги» в 2020 году будет выполнен ремонт автодороги на участке км 176+00



Федеральные налоговые льготы для резидентов Арктической зоны Российской Федерации

НАЛОГ НА ПРИБЫЛЬ

0% на 10 лет (федеральная часть)

С момента получения первой прибыли.

Не распространяется на проекты в области добычи твердых полезных ископаемых.

СТРАХОВЫЕ ВЗНОСЫ

7,6% на 10 лет

Только для новых рабочих мест.

Не распространяется на проекты в области добычи полезных ископаемых. Будет действовать через механизм субсидии.

НДПИ

Налоговый вычет в размере, не превышающем 50% НДПИ на сумму инвестиций в инфраструктуру для освоения нового месторождения полезных ископаемых или инвестиций в новые обогатительные и перерабатывающие мощности.

Действует до 31 декабря 2032 г.



Административные преференции для резидентов Арктической зоны Российской Федерации

1

Возможность применения процедуры свободной таможенной зоны (СТЗ) на обустроенных и оборудованных участках резидентов Арктической зоны

2

Предоставление земельных участков, находящихся в государственной или муниципальной собственности, без торгов

3

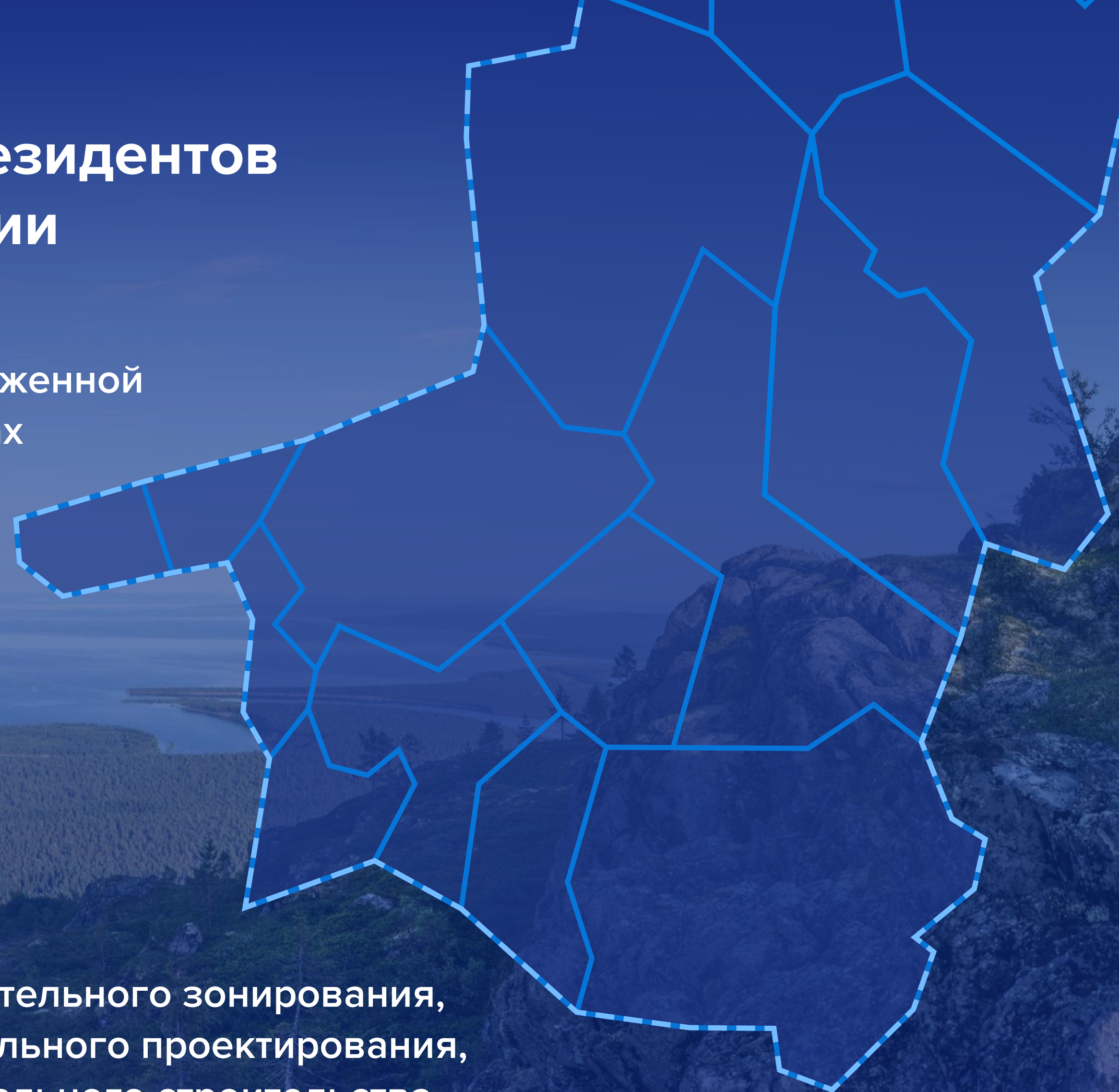
Возможность проведения проверок только по согласованию Минвостокразвития России и в сокращенные сроки

4

Упрощение оформления процедур градостроительного зонирования, планировки территории, архитектурно-строительного проектирования, строительства, реконструкции объектов капитального строительства

5

Защита интересов резидентов Арктической зоны



Региональные и местные налоговые льготы для резидентов Арктической зоны Российской Федерации

НАЛОГ НА ПРИБЫЛЬ

На обсуждении льготная ставка в размере 0 % – первые 5 лет с момента получения первой прибыли; 5% – последующие 5 лет.

УПРОЩЕННАЯ СИСТЕМА НАЛОГООБЛОЖЕНИЯ

На обсуждении льготная ставка:

1) объектом налогообложения является доходы:
1% – первые 5 лет; 3% – последующие 5 лет;

2) объектом налогообложения являются доходы, уменьшенные на величину расходов: 5% – первые 5 лет; 7% – последующие 5 лет.

НАЛОГ НА ИМУЩЕСТВО

На обсуждении льготная ставка в размере 0% – первые 5 лет; 1,1 % - последующие 5 лет.

НАЛОГ НА ЗЕМЛЮ

На обсуждении льготная ставка в размере 0% в течение 3 лет с момента получения статуса резидента Арктической зоны.

Критерии для заявителей, планирующих получить статус резидента Арктической зоны Российской Федерации:

- Индивидуальные предприниматели и коммерческие организации, зарегистрированные на территории Арктической зоны Российской Федерации
- Минимальный объем капитальных вложений в инвестиционный проект должен составлять не менее 1 000 000 рублей (без учета НДС)
- Инвестиционный проект или направление деятельности должны являться новым для Заявителя на момент подачи Заявки

Новым проектом считается проект, в котором: объем осуществленных капитальных вложений на момент подачи заявки составляет менее 25% от общего объема инвестиций, предусмотренных бизнес-планом (без учета расходов на приобретение лицензий на пользование недрами (при наличии))

- У Заявителя не должно быть статуса участника регионального инвестиционного проекта
- Заявитель не должен находиться в процессе реорганизации, ликвидации, банкротства
- У Заявителя не должно быть задолженностей по обязательным платежам

Этапы получения статуса резидента Арктической зоны Российской Федерации

1 ФОРМИРОВАНИЕ КОМПЛЕКТА ДОКУМЕНТОВ ДЛЯ ПОДАЧИ ЗАЯВКИ

- Заявка
- Копии Учредительных документов (для юридических лиц)
- Бизнес-план
- Свидетельство о государственной регистрации
- Свидетельство о постановке на учет в налоговом органе

2 ПОДАЧА ЗАЯВКИ И ДОКУМЕНТОВ

- Подать документы в электронной форме через Личный кабинет ([HTTPS://AZRF.INVESTVOSTOK.RU/](https://azrf.investvostok.ru/))
- Подать документы в бумажном виде
(АО «Корпорация развития Республики Карелия», адрес: Республика Карелия, г. Петрозаводск, наб. Гюллинга, 11 (Бизнес-инкубатор, офис 19))

3 ЗАКЛЮЧЕНИЕ СОГЛАШЕНИЯ И ВКЛЮЧЕНИЕ В РЕЕСТР РЕЗИДЕНТОВ АЗРФ

- Принятие решения по Заявке
- Заключение Соглашения об осуществлении деятельности
- Включение в реестр резидентов АЗРФ

Месторождения полезных ископаемых нераспределенного фонда

Перспективой развития арктических территорий республики является разработка месторождений золота, молибдена, благородных металлов, титана, никеля, строительного камня на щебень и блоки.

ИНВЕСТИЦИОННЫЙ ПОТЕНЦИАЛ МИНЕРАЛЬНО-СЫРЬЕВОЙ БАЗЫ

- Месторождения общераспространенных полезных ископаемых (строительный камень для производства щебня)
- Месторождения общераспространенных полезных ископаемых (строительный камень для производства блоков)

МЕСТОРОЖДЕНИЯ НЕОБЩЕРАСПРОСТРАНЕННЫХ ПОЛЕЗНЫХ ИСКОПАЕМЫХ

- ◆ Медь
- ▲ Титан
- Золото
- ★ Молибден
- ▼ Никель



Предоставление земельных участков резидентам Арктической зоны Российской Федерации без торгов

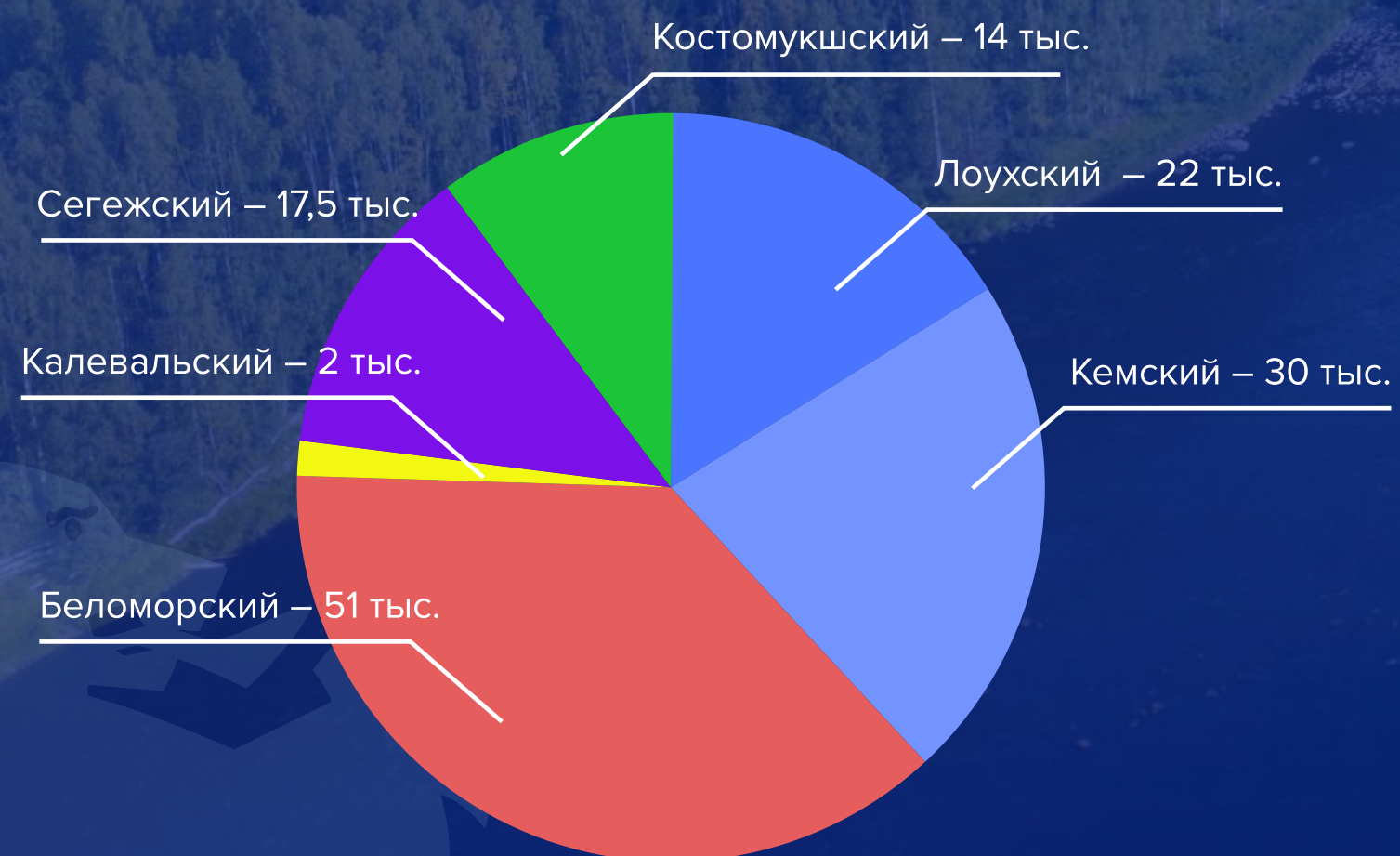
Министерство имущественных и земельных отношений Республики Карелия совместно с органами местной власти сформировали паспорта земельных участков, расположенных в арктических муниципальных образованиях республики, для реализации инвестиционной деятельности в Арктической зоне.

[ОЗНАКОМИТЬСЯ С ПАСПОРТАМИ ЗЕМЕЛЬНЫХ УЧАСТКОВ](#)

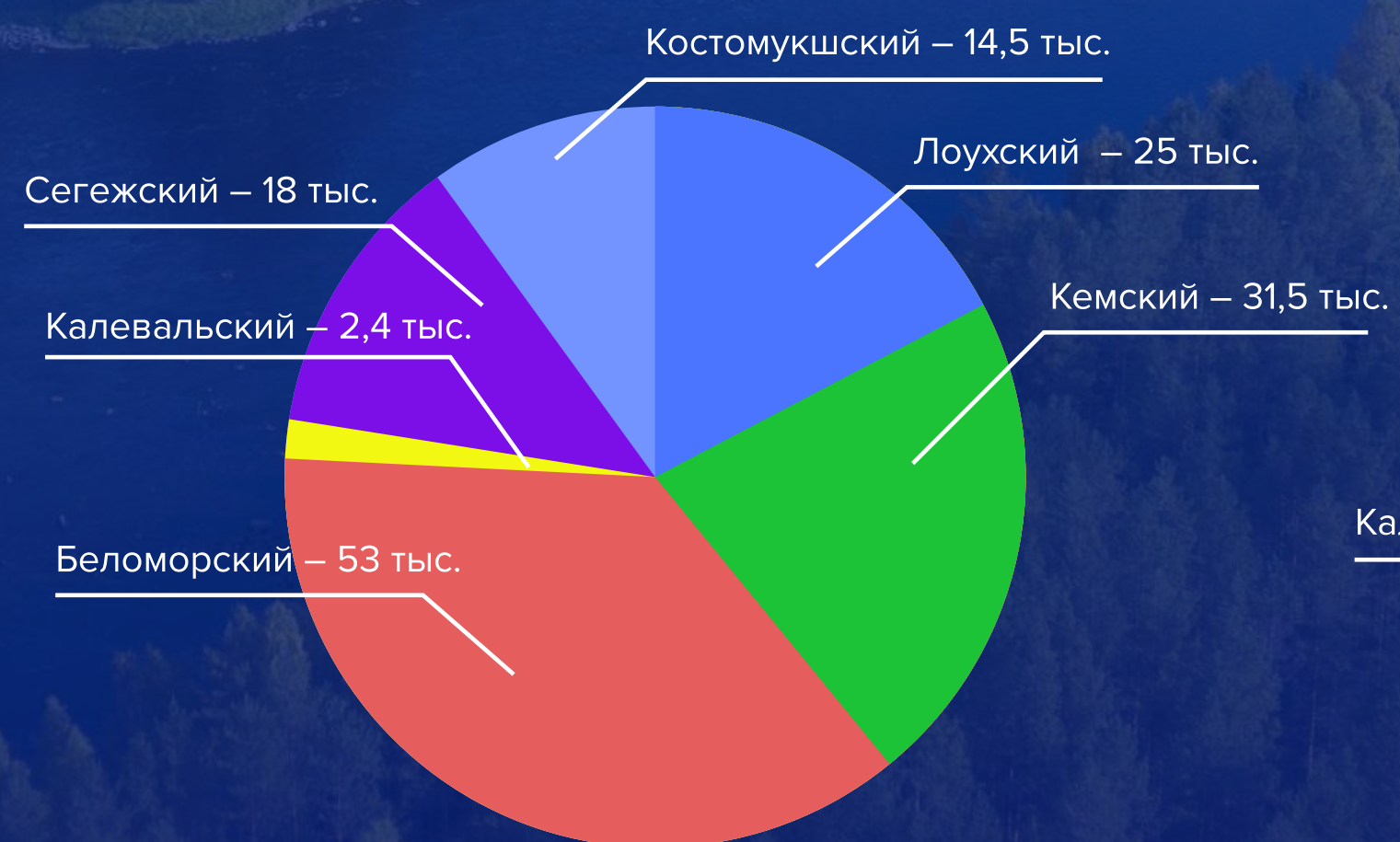
Туристский поток арктических территорий Карелии

В настоящее время туристский поток составляет порядка 150 тыс. человек

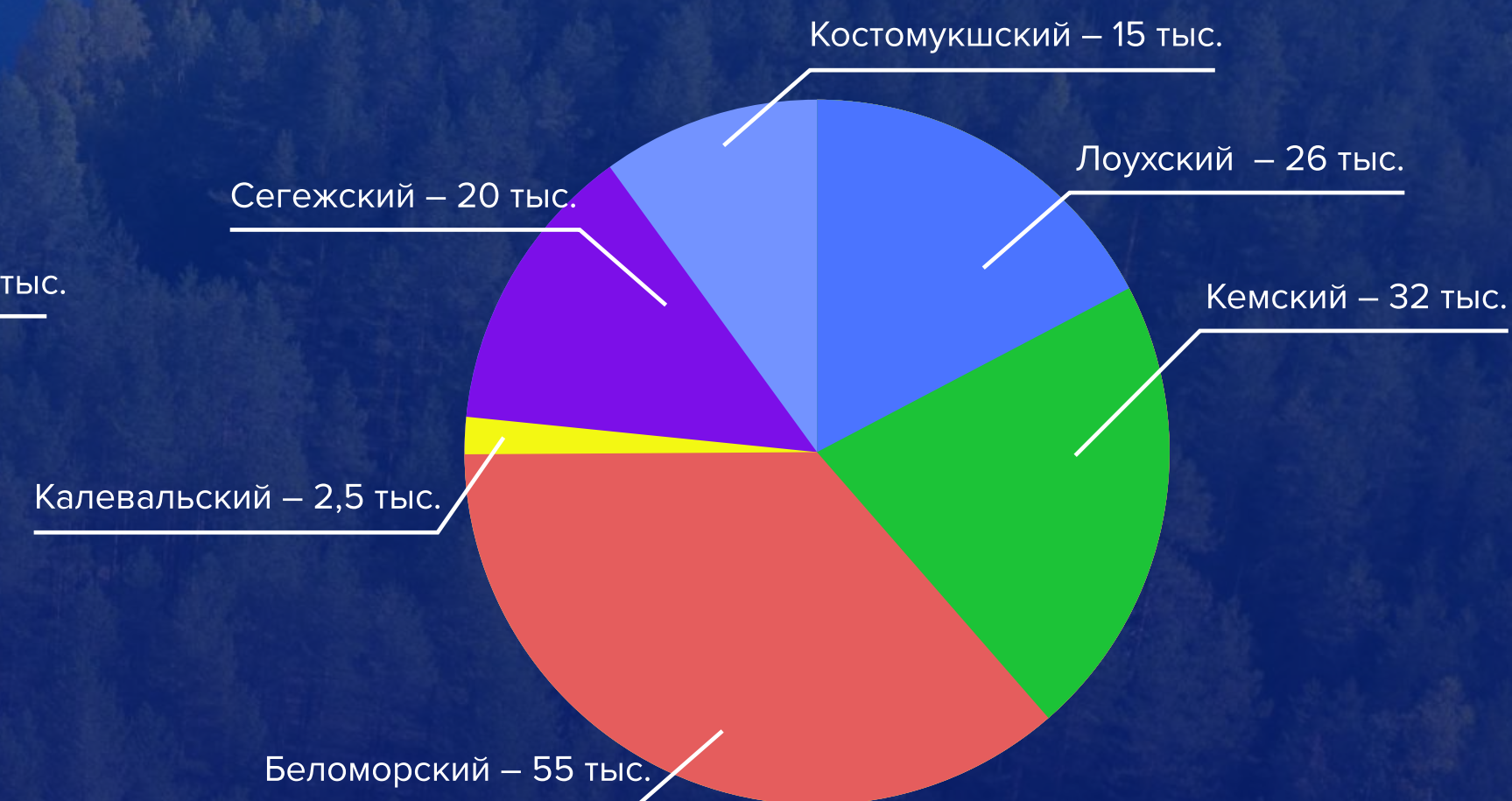
2017 ГОД - 136,6 ТЫС. ЧЕЛ.



2018 ГОД - 144,4 ТЫС. ЧЕЛ.



2019 ГОД - 150,5 ТЫС. ЧЕЛ.



Информация о перспективах развития арктического туризма и «точках роста»

БЕЛОМОРСКИЙ МУНИЦИПАЛЬНЫЙ РАЙОН

Историко-археологический природный музей карельских петроглифов и территория археологического комплекса

«Беломорские петроглифы», территория побережья Белого моря

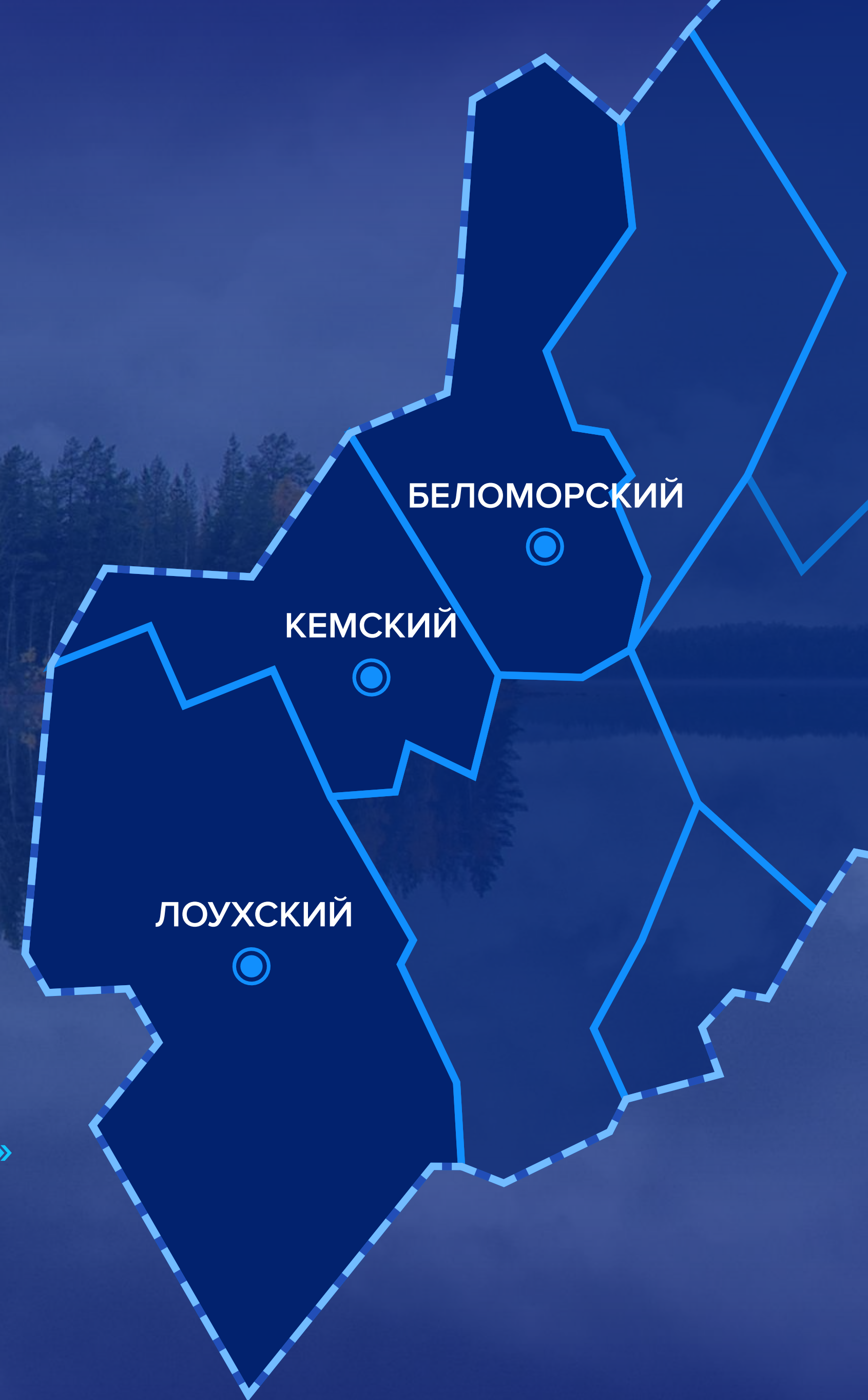
ЛОУХСКИЙ МУНИЦИПАЛЬНЫЙ РАЙОН

Национальный парк «Паанаярви», побережье Белого моря, МАПП

«Суоперя», Полярный круг, Историческая деревня Кестеньга

КЕМСКИЙ МУНИЦИПАЛЬНЫЙ РАЙОН

Архипелаг Кузова, побережье Белого моря (точка отправки на Соловецкий архипелаг), морской порт в г. Кемь, бывший военный аэродром «Подужемье»



СЕГЕЖСКИЙ МУНИЦИПАЛЬНЫЙ РАЙОН

Беломорско-Балтийский канал, исторические места, связанные с историей России, которые в настоящее время не полностью используют свой потенциал

КОСТОМУКШСКИЙ ГОРОДСКОЙ ОКРУГ

Исторические деревни (Вокनावолок, Поньгогуба, Суднозеро, Ладвозеро, Толлорека), МАПП «Люття», заповедник «Костомукшский», национальный парк «Калевальский»

КАЛЕВАЛЬСКИЙ НАЦИОНАЛЬНЫЙ МУНИЦИПАЛЬНЫЙ РАЙОН

Уникальные природные ландшафты; водопад «Куми-порог»; самое большое по площади в Европе болото «Юпяжсуо», места, связанные с эпосом Калевала, исторические деревни (Войница, Хайколя)



Текущие и планируемые программные мероприятия и инвестиционные проекты в области развития арктического туризма в Карелии

- Гостиничные комплексы в г. Сегежа, г. Беломорск
- Туристский комплекс «Гиперборея» в Беломорском муниципальном районе
- Туристско-культурный комплекс «Пассажирский порт Кемь» в Кемском муниципальном районе
- Туристский комплекс «Кереть–Поморье» в Лоухском муниципальном районе
- Туристическая база «Полярный круг»
- Туристическая база в пос. Калевала
- «Петровский Ям – перекресток миров и эпохи» в г. Сегежа

Развитие экологического туризма на особо охраняемых природных территориях (ООПТ)

Перспективные для развития экологического туризма ООПТ федерального значения:

- Национальные парки «Паанаярви» и «Калевальский»
- Заповедник «Костомукшский»

Перспективные для развития рекреационного потенциала ООПТ регионального значения:

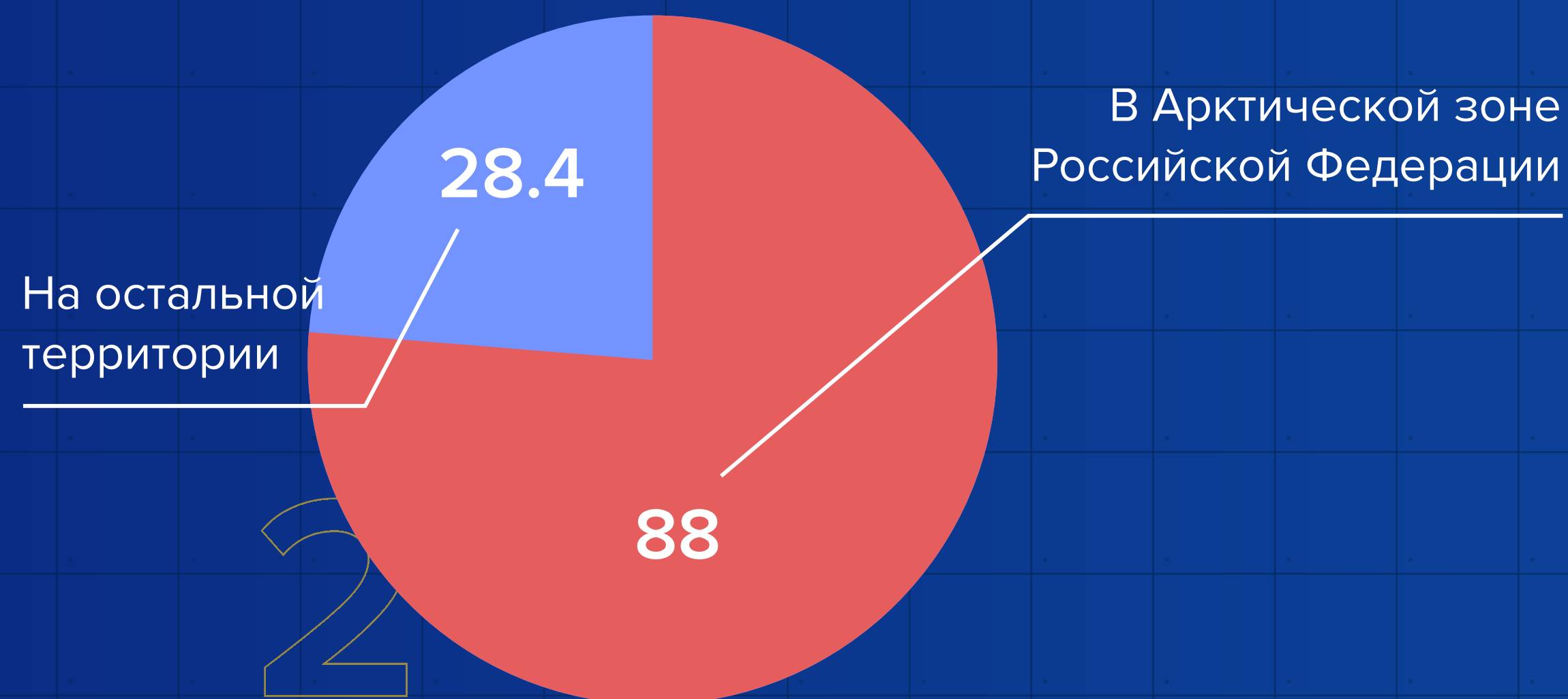
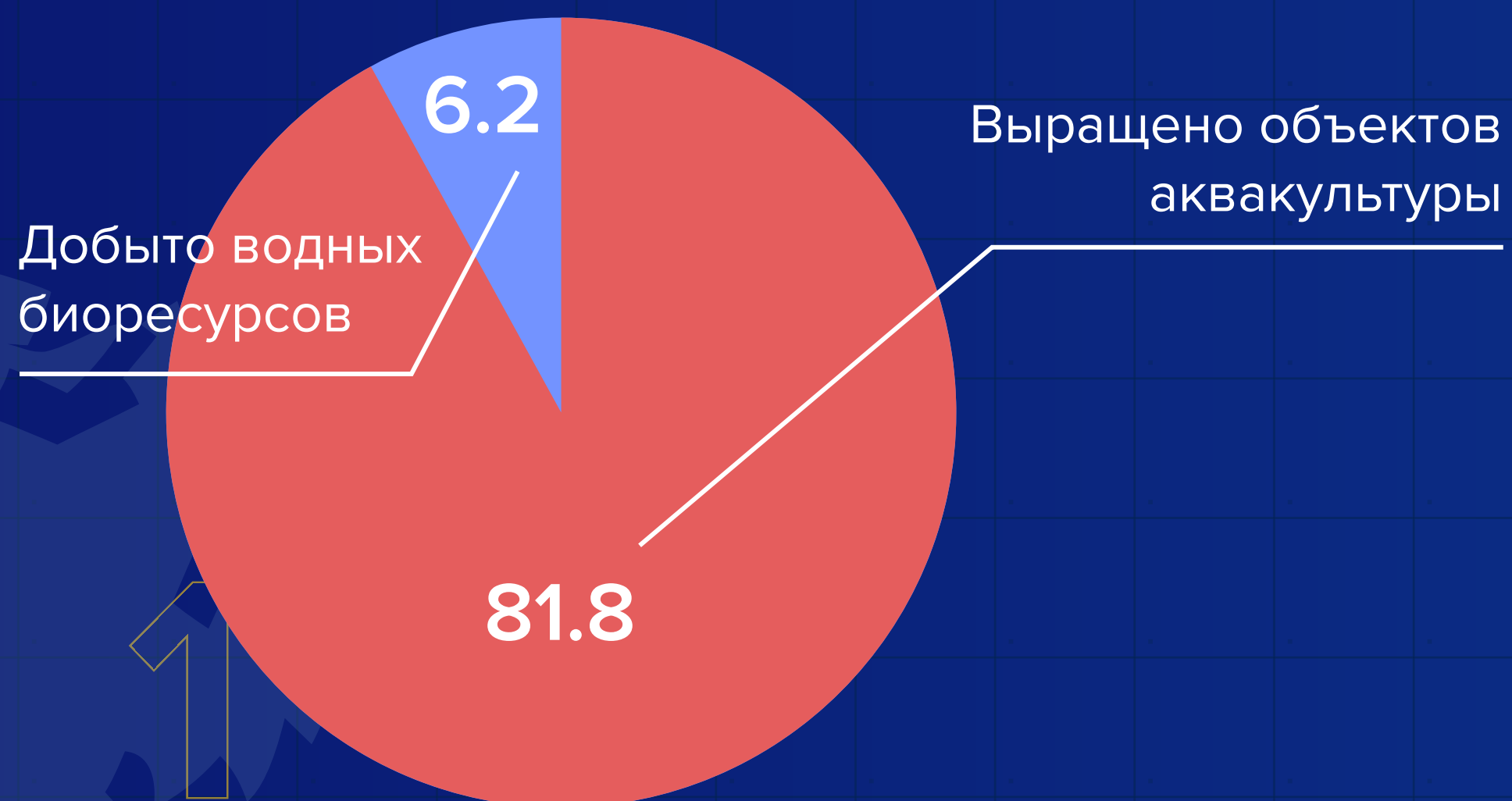
- Государственный природный заказник «Кузова» (Кемский муниципальный район)
- Государственный природный (ландшафтный) заказник «Полярный Круг» (Лоухский муниципальный район)



Развитие сельского и рыбного хозяйства на арктических территориях Карелии

Рыбодобывающие предприятия ведут промысел в 200–мильных зонах иностранных государств Норвегии, Фарерских островов, а также в конвенционном районе НЕАФК Северо-восточной части Атлантического океана за пределами 200–мильных зон, где ежегодно добывается около 80–90 тыс. тонн водных биоресурсов, в основном трески и пикши. Океаническая рыба и продукты ее переработки поставляются на внутренний рынок Российской Федерации и являются объектом экспорта в другие государства Арктического региона.

ИТОГИ ДЕЯТЕЛЬНОСТИ ПРЕДПРИЯТИЙ РЫБОХОЗЯЙСТВЕННОГО КОМПЛЕКСА В АРКТИЧЕСКОЙ ЗОНЕ РОССИЙСКОЙ ФЕДЕРАЦИИ ЗА 2019 ГОД В ТЫС. ТОНН



Развитие сельского и рыбного хозяйства на арктических территориях Карелии

Акватория Белого моря и внутренние водоемы в арктических районах Республики Карелия задействуются для **осуществления промышленного рыболовства и выращивания объектов аквакультуры** (в т.ч. марикультуры). Объектами промысла являются пресноводные (ряпушка, корюшка, лещ, налим и др.) и морские (сельдь, навага, водоросли) виды водных биоресурсов. На рыбоводных хозяйствах выращивается форель и мидии.

Перспективные направления инвестирования:

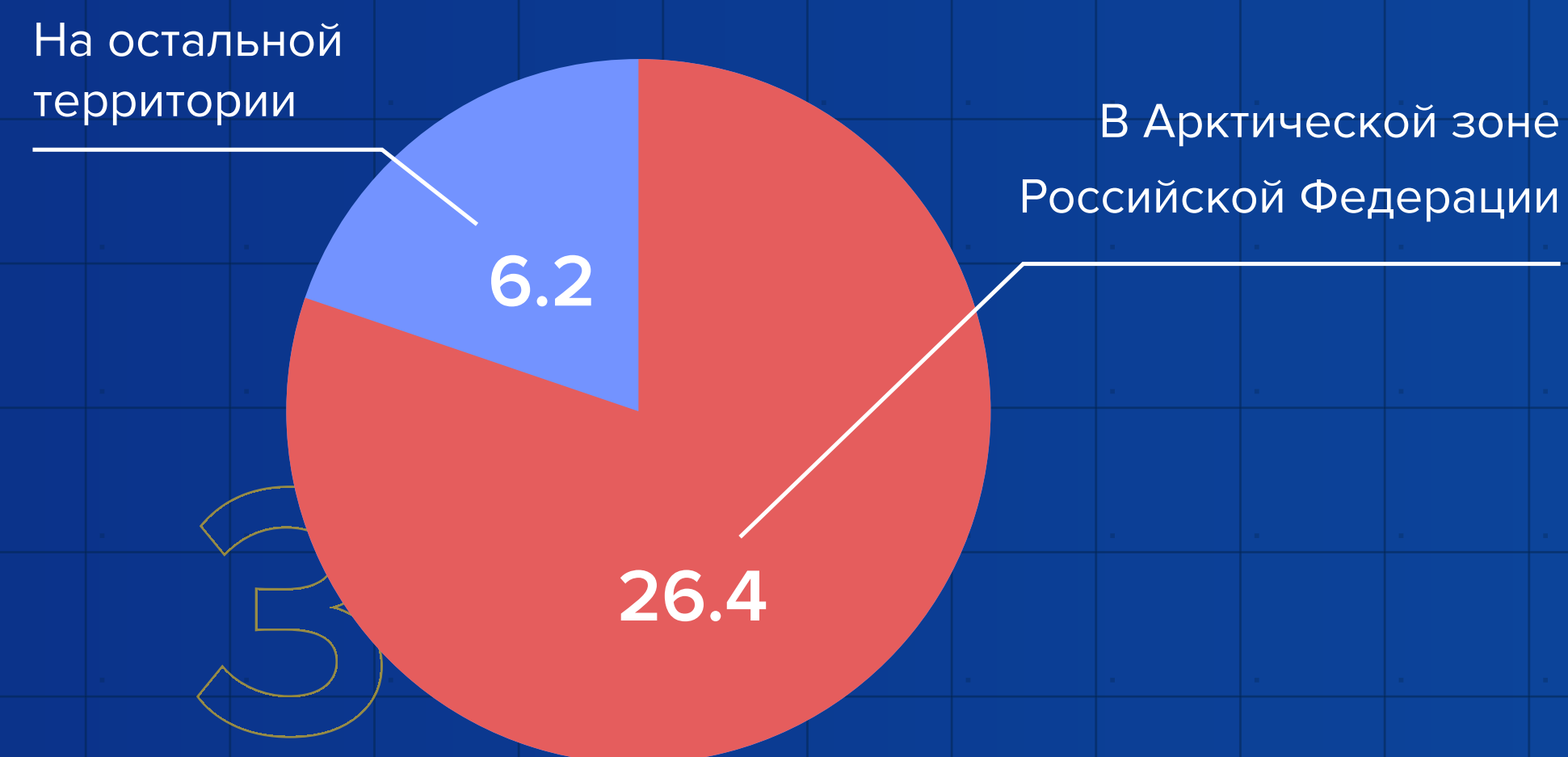
- размещение рыбоводных хозяйств на внутренних пресноводных водоемах и карельской части Белого моря
- промышленное рыболовство
- переработка водных биологических ресурсов

Республика Карелия располагает значительными ресурсами дикорастущих ягодных растений и грибов. Биологические запасы черники, брусники, клюквы и морошки составляют свыше 120 тысяч тонн.

Перспективные направления инвестирования:

- развитие сферы заготовки и переработки дикоросов

ВЫРАЩИВАНИЕ ОБЪЕКТОВ АКВАКУЛЬТУР В АРКТИЧЕСКОЙ ЗОНЕ РОССИЙСКОЙ ФЕДЕРАЦИИ ЗА 2019 ГОД В ТЫС. ТОНН



Управляющей компанией арктических территорий Республики Карелия является АО «Корпорация развития Республики Карелия»

КОНТАКТЫ ТЕЛЕФОН: 8 814 244-54-00 ПОЧТА: ARCTIC@KR-RK.RU

Орган исполнительной власти, курирующий арктическое направление – Министерство экономического развития и промышленности Республики Карелия

КОНТАКТЫ ТЕЛЕФОН: 8 814 279-23-42 САЙТ: ECONOMY.KARELIA.RU

Информационные ресурсы:

- [HTTPS://ARCTIC-RUSSIA.RU/](https://arctic-russia.ru/) – Инвестиционный портал Арктической зоны России
- [HTTP://ECONOMY.GOV.KARELIA.RU/](http://economy.gov.karelia.ru/) – раздел «Арктика», сайт Министерства экономического развития и промышленности Республики Карелия